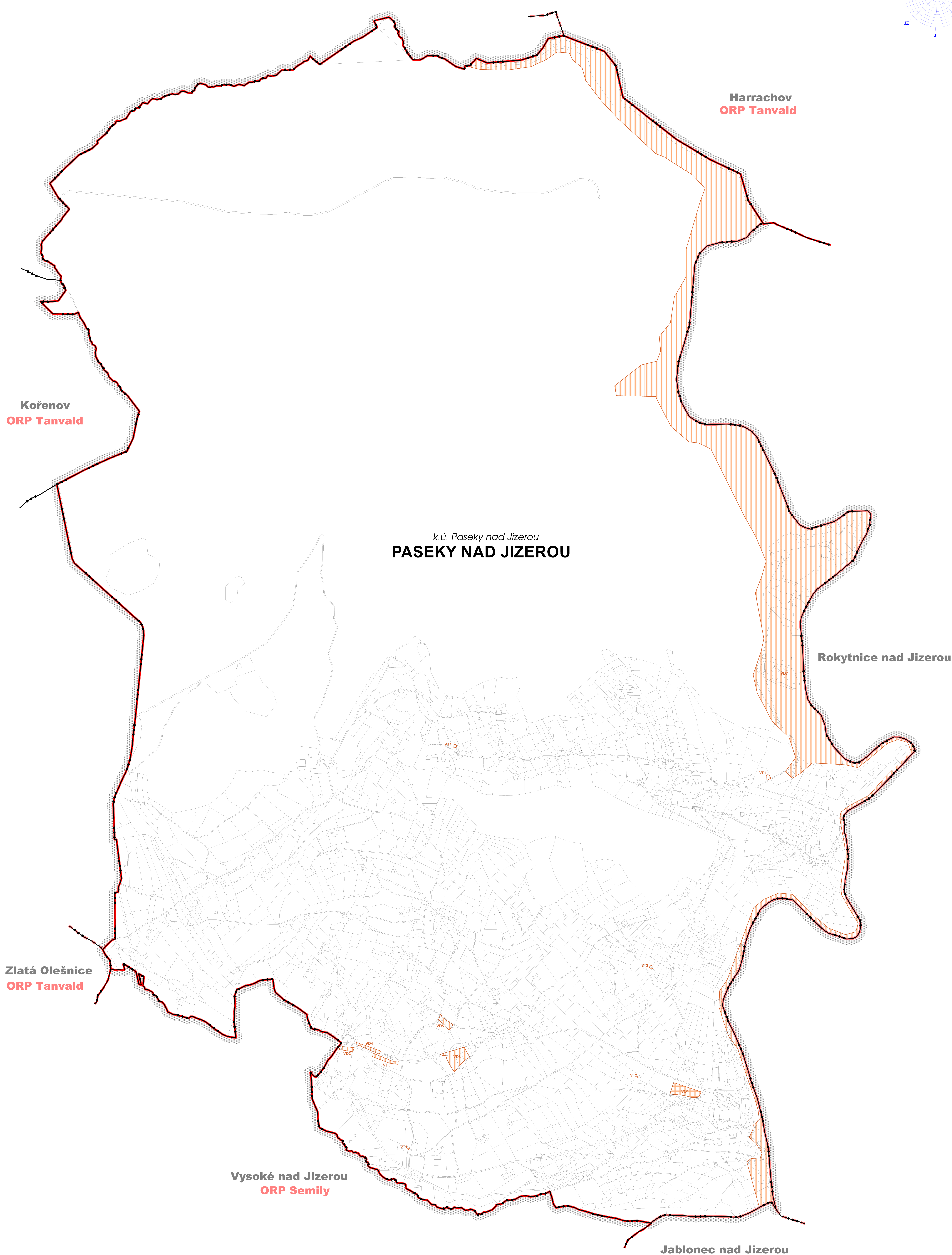
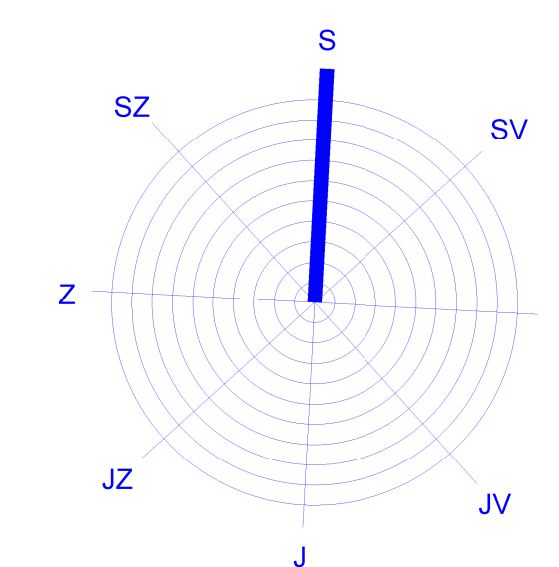


# ÚZEMNÍ PLÁN PASEKY NAD JIZEROU

ÚPLNÉ ZNĚNÍ PO ZMĚNĚ Č. 1

## B.4 - VÝKRES VEŘEJNĚ PROSPĚŠNÝCH STAVEB, OPATŘENÍ A ASANACÍ, M=1:5 000



### LEGENDA


ZÁKLADNÍ ČLENĚNÍ ÚZEMÍ	
	HRANICE ŘEŠENÉHO ÚZEMÍ
	HRANICE OBLASTI S ROZŠÍŘENOU POJISTNOSTÍ
	HRANICE SOUŠEDNÍ OBLASTI
	HRANICE KATASTRÁLNÍHO ÚZEMÍ
	NÁZEVY KATASTRÁLNÍHO ÚZEMÍ (K.Ú.)
	HRANICE POZEMKOVÉ PARCELE

PLOCHY A KORIDORY PRO VEŘEJNĚ PROSPĚŠNÉ STAVBY A OPATŘENÍ S MOŽNOSTÍ VYVLASTNĚNÍ	
	PLOCHY A KORIDORY PRO STAVBY OBČANSKEHO VYBAVENÍ
	OS1 DOLNÍ PASEKY - CENTRÁLNÍ AREÁL
	PLOCHY A KORIDORY PRO STAVBY DOPRAVNÍ INFRASTRUKTURY
	OS11 HAVÍRNA - TOČNA
	OS12 PÁRKOVISTĚ U VLEKŮ
	OS2 PÁRKOVISTĚ U VLEKŮ
	OS3 PÁRKOVISTĚ U VLEKŮ
	OS4 PÁRKOVISTĚ U VLEKŮ
	OS5 CENTRUM
	OS6 CENTRUM
	OS7 DĀVA CYKLOSTEZKA GREENWAY JEZERA, TURISTICKÉ CESTY, VODÁCKÁ CESTA
	PLOCHY A KORIDORY PRO STAVBY TECHNICKÉ INFRASTRUKTURY
	V11 TRAFOPASTANCE T5 X1 STARÁ ŠKOLA
	V12 TRAFOPASTANCE T5 X2 ROZCĚSTI
	V13 VODOJEM PROJEZDĚTI
	V14 VODOJEM HAVÍRNA

### ÚZEMNÍ PLÁN PASEKY NAD JIZEROU

ÚPLNÉ ZNĚNÍ PO ZMĚNĚ Č. 1

### VÝKRES VEŘEJNĚ PROSPĚŠNÝCH STAVEB, OPATŘENÍ A ASANACÍ



OBJEDNATEL  
**OBEC PASEKY NAD JIZEROU**  
PASEKY NAD JIZEROU 242  
512 47 PASEKY NAD JIZEROU

MĚŘITKO  
1:5 000  
PŘÍLOHA ČÍSLO



ZPRACOVATEL  
**TENET, SPOL. S R. O. ARCHITEKTONICKÝ ATELIÉR**  
HORSKÁ 64  
541 01 TRUTNOV

**B.4**  
ZAKÁZKA ČÍSLO  
160501

PROJEKTANT: ING. ARCH. VLADIMÍR SMILNICKÝ, AUTORIZOVANÝ ARCHITEKT ČKA 00 503